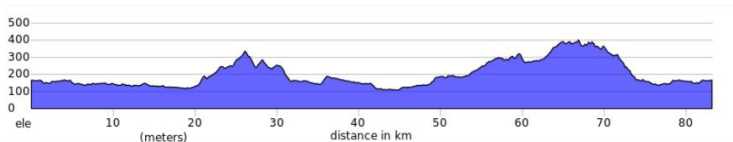
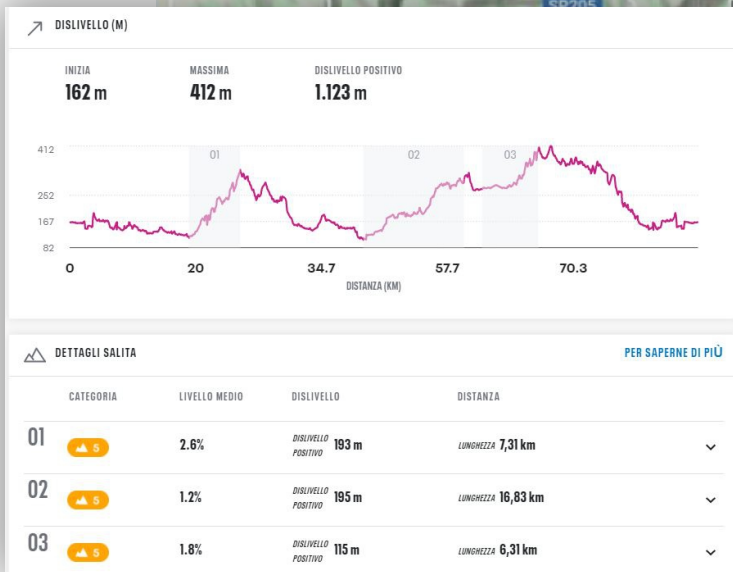
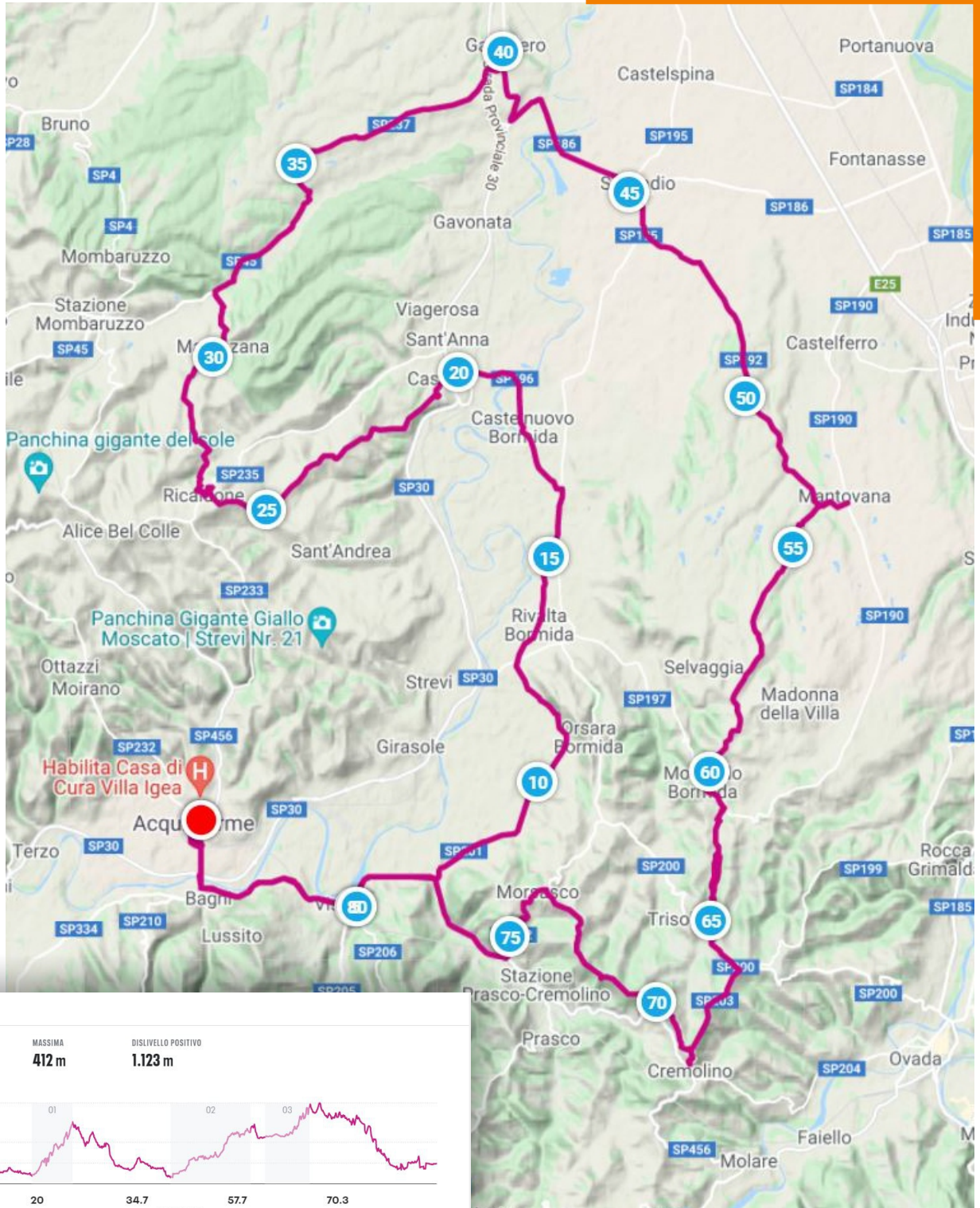




WALK & BIKE GAMALERO 83,2 Km



06



Num	Dist	Prev	Type	Note	Next
1.	0.0	0.0	📍	Start of route	0.0
2.	0.0	0.0	➔	Svolta a destra e prendi Via Don Giovanni Minzoni	0.0
3.	0.0	0.0	➔	Svolta a sinistra e prendi corso Roma	0.2
4.	0.2	0.2	➔	Alla rotonda, prendi la 2 ^a uscita e imbocca corso Cavour	0.1
5.	0.3	0.1	⬆	Alla rotonda procedi dritto	0.1
6.	0.4	0.1	⬆	Alla rotonda procedi dritto su via Mariscotti	0.1
7.	0.6	0.1	⬆	Alla rotonda procedi dritto	0.1
8.	0.6	0.1	⬆	Procedi dritto in via Trucco	0.3
9.	0.9	0.3	➔	Volta a destra in corso Bagni	0.1
10.	1.0	0.1	⬆	Al semaforo, procedi dritto	0.4
11.	1.4	0.4	⬆	Alla rotonda procedi dritto e attraversa il ponte Carlo Alberto	0.3
12.	1.7	0.3	➔	Alla P.za Maestro Mario Bosio prendi la 3 ^a uscita e prendi viale Einaudi, dir Genova	2.9
13.	4.6	2.9	⬆	Al semaforo procedi dritto	2.4
14.	7.0	2.4	➔	Alla rotonda prendi la 2 ^a uscita e prendi SP201, dir Rivalta Bormida	5.9
15.	12.9	5.9	⬆	Alla rotonda, prosegui dritto su Via Guglielmo Oberdan	0.9
16.	13.7	0.9	⬆	Continua su Via Roma	0.1

13.7 kilometers. +96/-116 meters

Num	Dist	Prev	Type	Note	Next
17.	13.9	0.1	⬆	Continua su Via Paolo Bocca	0.6
18.	14.4	0.6	⬆	Continua su Regione Roncaglio	0.8
19.	15.3	0.8	➔	Allo stop, volta a sinistra e prendi SP195, dir Castelnuovo B.	1.1
20.	16.4	1.1	➔	Svolta a sinistra e prendi Via Bruni Gaioli/SP196, dir Castelnuovo B.	1.5
21.	17.9	1.5	➔	Tieni a sinistra, dir Cassine	1.9
22.	19.8	1.9	➔	Svolta a destra in via Moglia	0.4
23.	20.2	0.4	⬆	Allo stop, attraversa sp30 e continua su Via Migliara	0.1
24.	20.3	0.1	➔	Allo stop volta a sinistra e prendi Via Alessandria	0.1
25.	20.4	0.1	⬆	Continua su SP235 e attraversa il ponte	0.1
26.	20.5	0.1	⬆	Continua su Via del Ponte	0.1
27.	20.5	0.1	➔	Svolta a sinistra e prendi Via Trotti	0.1
28.	20.6	0.1	➔	Svolta a destra e prendi Via S.Caterina	0.0
29.	20.7	0.0	➔	Svolta a sinistra e prendi Via dei Martiri	0.1
30.	20.7	0.1	➔	Svolta a destra e prendi Via del Municipio	0.2
31.	20.9	0.2	➔	Svolta a destra e prendi Via Dante Alighieri	0.1
32.	21.0	0.1	➔	Via Dante Alighieri svolta a sinistra e diventa Via S. Realino	0.3

















7.3 kilometers. +85/-50 meters

Num	Dist	Prev	Type	Note	Next
33.	21.3	0.3	➔	Mantieni la destra	3.0
34.	24.4	3.0	↑	Continua su Strada Ricaldone di Sotto	0.9
35.	25.3	0.9	↑	Prosegui dritto	0.3
36.	25.6	0.3	↑	Continua su Via Bricco	0.5
37.	26.1	0.5	➔	Svolta a destra e prendi Via Don Pietro Ricaldone	0.1
38.	26.1	0.1	↑	Continua su Via Sebastiano	0.3
39.	26.5	0.3	←	Svolta a sinistra e prendi Via Roma/SP235, dir Municipio	0.3
40.	26.8	0.3	➔	Svolta a destra e prendi SP236, dir Maranzana	0.1
41.	26.8	0.1	←	Svolta a sinistra e prendi Via Umberto I	0.1
42.	26.9	0.1	➔	Svolta a destra per rimanere su Via Umberto I	0.2
43.	27.2	0.2	←	Via Umberto I svolta leggermente a sinistra e diventa Via Martiri della Libertà/SP236	1.1
44.	28.3	1.1	↑	Continua su SP236	2.1
45.	30.5	2.1	←	Svolta a sinistra, dir Mombaruzzo	1.5
46.	31.9	1.5	➔	Curva a destra dir Gamalero	4.3
47.	36.2	4.3	➔	Al segnale di precedenza, volta a destra dir Gamalero	4.1
48.	40.3	4.1	↑	Alla rotonda prendi la 2 ^a uscita dir Gamalero	0.2









19.3 kilometers. +313/-342 meters

Num	Dist	Prev	Type	Note	Next
49.	40.5	0.2	➔	Volta a destra dir Gamalero	0.2
50.	40.7	0.2	↑	Continua su SP237	0.1
51.	40.8	0.1	➔	Al segnale di precedenza volta a destra e prendi SP187 dir Sezzadio	1.2
52.	42.1	1.2	↙	Svolta tutto a sinistra e prendi SP186, dir Sezzadio	3.2
53.	45.3	3.2	↑	Al semaforo, prosegui dritto	0.2
54.	45.5	0.2	➔	Svolta a destra e prendi Via Badia	0.2
55.	45.7	0.2	←	Svolta a sinistra e prendi Via Giuseppe Romita/SP195	0.0
56.	45.7	0.0	➔	Svolta a destra e prendi SP195	0.6
57.	46.3	0.6	↙	Svolta leggermente a sinistra e prendi SP192 dir Boschi - Mantovana	7.0
58.	53.3	7.0	➔	Allo stop volta a destra dir Montaldo	4.4
59.	57.7	4.4	←	Allo stop, volta a sinistra dir Montaldo	0.5
60.	58.2	0.5	↑	Prosegui dritto su SP193, dir Montaldo	1.5
61.	59.7	1.5	←	Montaldo Bormida. Allo stop svolta a sinistra e prendi SP197	0.8
62.	60.5	0.8	➔	Svolta a destra e prendi SP198, dir Trisobbio	2.1
63.	62.6	2.1	←	Trisobbio. Allo stop volta a sinistra e prendi SP200, dir Acqui Terme	1.2

22.3 kilometers. +311/-167 meters

Num	Dist	Prev	Type	Note	Next
64.	63.8	1.2		Svolta tutto a destra e prendi SP203, dir Cremolino	2.8
65.	66.6	2.8		Cremolino. Svolta a sinistra e prendi Via Umberto I per visitare il centro storico. Per proseguire, continua dritto	0.1
66.	66.7	0.1		Mantieni la destra	0.5
67.	67.2	0.5		Svolta leggermente a sinistra	2.4
68.	69.6	2.4		Continua su Strada per Cremolino	1.3
69.	70.9	1.3		Continua su Viale Belvedere	0.5
70.	71.4	0.5		Continua su Via Antonio Gramsci	0.3
71.	71.7	0.3		Svolta a sinistra e prendi SP202 in via Matteotti	2.2
72.	73.9	2.2		Svolta a destra e prendi SP 456 del Turchino, dir Asti.	2.2
73.	76.1	2.2		Alla rotonda, prendi la seconda uscita, dir Acqui Terme	2.4
74.	78.5	2.4		Al semaforo, prosegui dritto	2.9
75.	81.4	2.9		Acqui Terme. Alla rotonda, volta a destra e attraversa il ponte Carlo Alberto	0.3
76.	81.7	0.3		Alla rotonda prosegui dritto	0.4
77.	82.1	0.4		Al semaforo prosegui dritto	0.2
78.	82.2	0.2		Alla rotonda, prosegui dritto in corso Bagni	0.1
79.	82.3	0.1		Svolta a sinistra e prendi Via Franco Ghione	0.1

19.7 kilometers. +207/-401 meters

Num	Dist	Prev	Type	Note	Next
80.	82.4	0.1		Via Franco Ghione svolta a destra e diventa Piazza Giacomo Matteotti	0.1
81.	82.6	0.1		Esci dalla rotonda e prendi Via Cesare Battisti	0.1
82.	82.7	0.1		Svolta a sinistra alla 1a traversa e prendi Corso Dante	0.1
83.	82.7	0.1		Esci dalla rotonda e prendi corso Dante	0.1
84.	82.9	0.1		Alla rotonda prosegui su corso Cavour	0.1
85.	83.0	0.1		Alla rotonda volta a destra su corso Roma	0.2
86.	83.1	0.2		Svolta a destra e prendi Viale Don Giovanni Tornato	0.0
87.	83.2	0.0		End of route	0.0

0.8 kilometers. +3/-0 meters